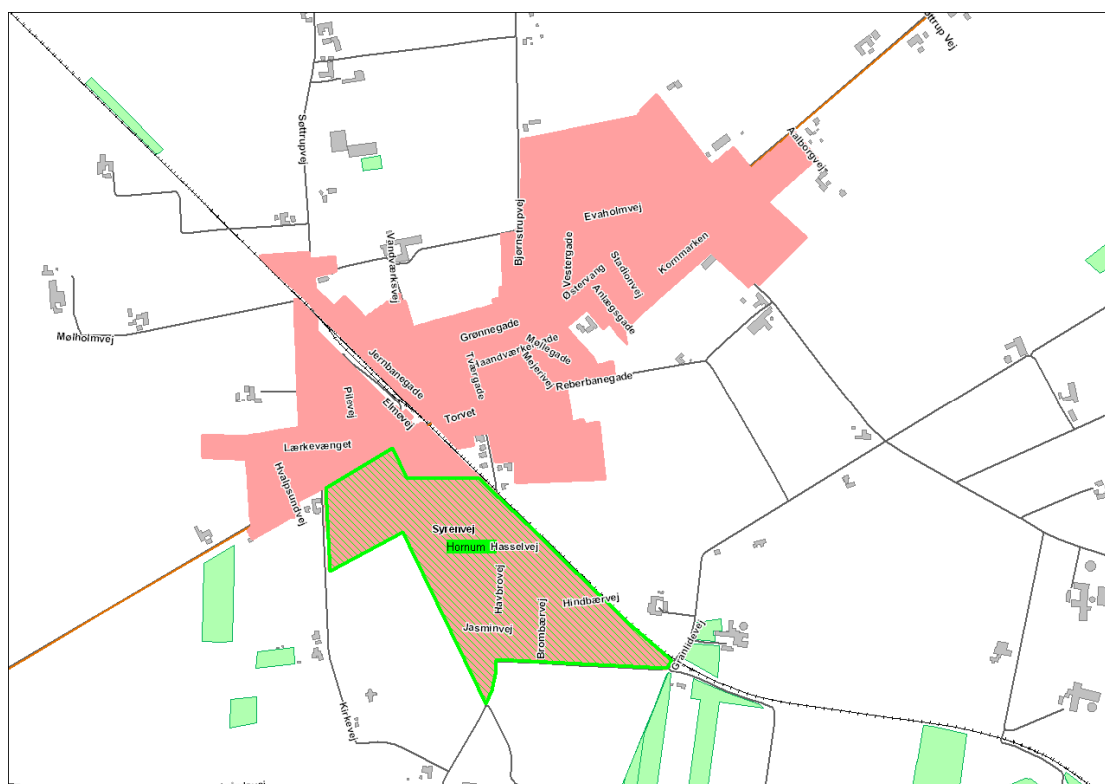


Hornum

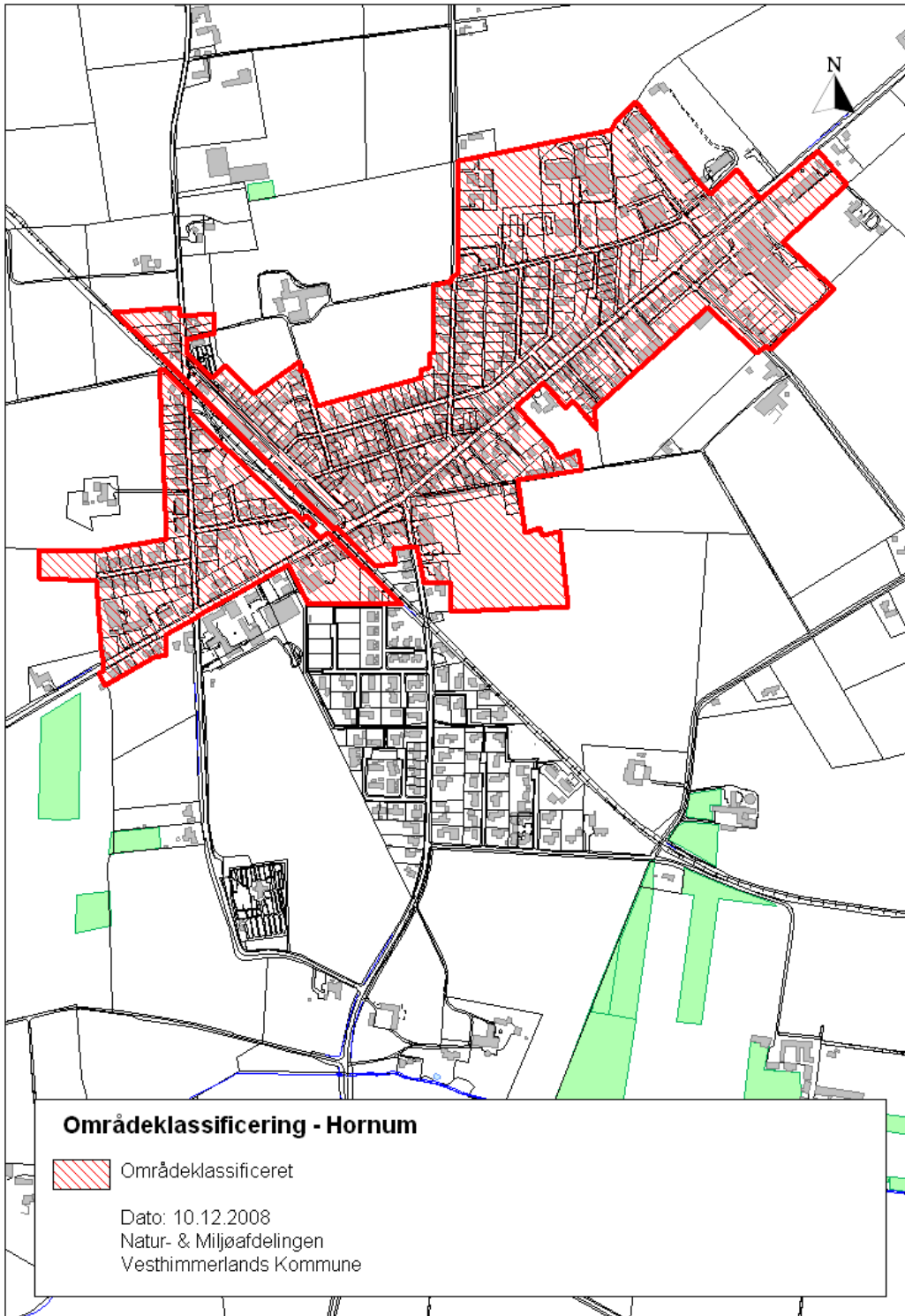
Der er i Hornum identificeret 1 større sammenhængende område, som kan udtages af områdeklassificeringen. Området er hovedsageligt afgrænset af lokalplaner og zonegrænser:

Område B8: Sydligt boligområde, 16 ha.

Den øvrige del af byen, bl.a. den gamle bykerne og det østlige erhvervsområde, forbliver områdeklassificeret. Mindre områder med boliger, bla. omk. Evaholmvej, kan ikke udtages på grund af ringe størrelse.



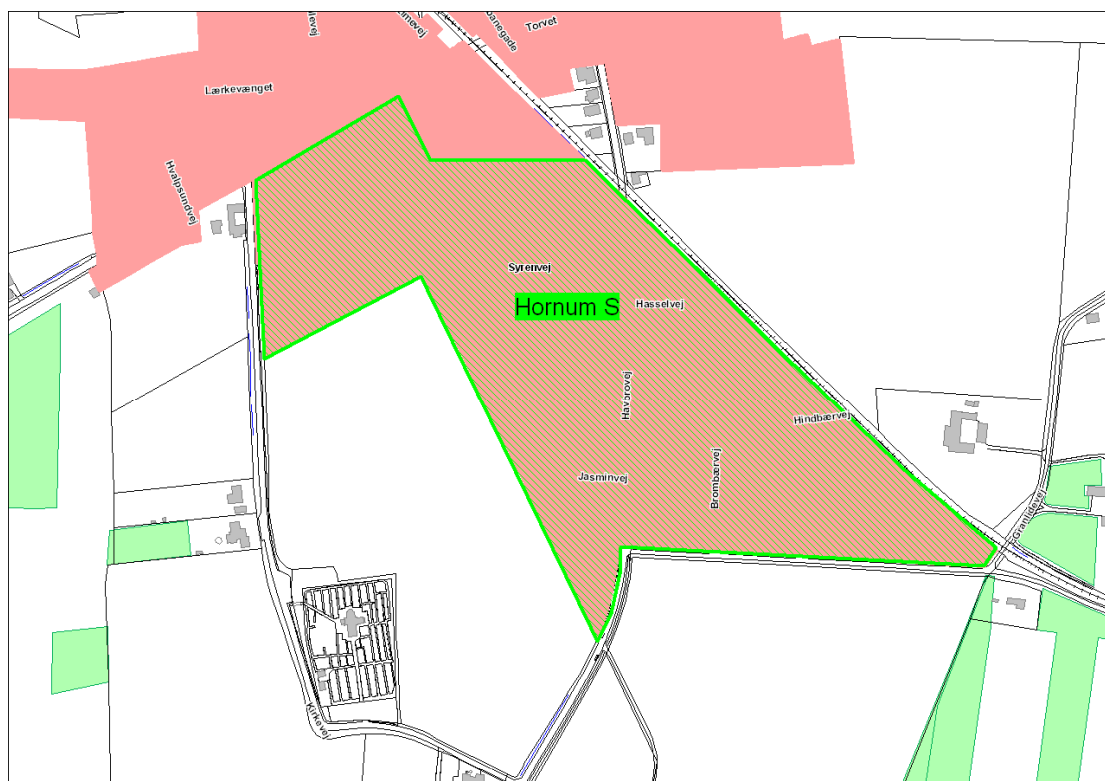
Byzone i Hornum (skraverede områder udtages).



Skema til udtagning af boligområder

B8. Hornum S		
Konklusion:	Området udtages af områdeklassificeringen	
Viden om	Vejledende kriterium for undtagelse fra områdeklassificering	Bemærkninger om området
Størrelse	<i>I større byområder: Flere end i størrelsesorden 100 ejendomme eller større end i størrelsesorden ca. 10 ha. I mindre samfund: Større end ca. en femtedel af byen.</i>	16ha
Afgrænsning	<i>Området skal være sammenhængende og bør så vidt muligt adskille sig fra omgivelserne i kraft af veje, bebyggelsestype og alder, topografi mv.</i>	Afgrænses mod øst syd og vest af gældende zonegrænser. Mod Aars afgrænses området af lokalplanerne Aars LB1 og Aars LB8 (begge er indeholdt).
Lokalplaner	<i>Tilstræbes at følge eksisterende lokalplangrænser.</i>	Aars LB1, Aars L2-11 og Aars LB8.
Anvendelsehistorie	<i>Ensartet.</i>	Landbrugsjord, ubebygget på nær spredte gårde frem til opførelse af boliger. Jernbane gik langs områdets afgrænsning. Skole.
Alder	<i>Udstykket og bebygget senere end ca. 1950.</i>	Ubebygget frem til opførelse af boliger. Området er stort set ubebygget i 1960-1964. Delvist bebygget i 1985.
Anvendte brændsler	<i>Forsynet med central energi- eller varmforsyning i form af fjernvarme, eller opvarmning med fyringsolie via</i>	Ingen oplysninger.

	<i>decentrale olietryk.</i>	
Forureningsoplysninger	<i>Ingen oplysninger om forurening af lavmobile stoffer, eller alene forurening med veldefineret kilde og udbredelse.</i>	Kun landbrugsjord med spredte ejendomme frem til opførelse af boliger. Ingen oplysninger om fyldjord.
Trafikanlæg	<i>Ingen større trafikanlæg i området.</i>	Ingen af betydning. Tidl. Jernbane gik langs områdets nordøst afgrænsning.



Kort med afgrænsning af området (skraveret).



Hornum S, luftfoto 1960-1964 .



Hornum S, luftfoto 1985 .