

Forstå Det Grønne Danmarkskort – og naturrådets opgave...

Begrebsafklaring

Kommuneplanen skal indeholde retningslinjer for ”varetagelse af naturbeskyttelsesinteresserne, som udgøres af naturområder med særlige naturbeskyttelsesinteresser, herunder eksisterende Natura 2000-områder på land og andre beskyttede naturområder samt økologiske forbindelser, potentielle naturområder og potentielle økologiske forbindelser...”



”Naturområder med særlige naturbeskyttelsesinteresser”

herunder eksisterende Natura 2000-områder på land og andre beskyttede naturområder.

”Økologiske forbindelser”

”Potentielle Naturområder”


”Potentielle Økologiske forbindelser”




Begrebsafklaring for Grønt Danmarkskort




§3 natur



Natur- og
vildtreservater



Strandbeskyttede- og
klitfredede arealer



Fredet natur

Natur

Natura 2000



Skov





Begrebsafklaring for Grønt Danmarkskort



§3 natur

- Trin 1 - få udpeget Naturområder med særlige naturbeskyttelsesinteresser.



Natura 2000

Natur- og vildtreservater

Strandbeskyttede- og klitfredede arealer



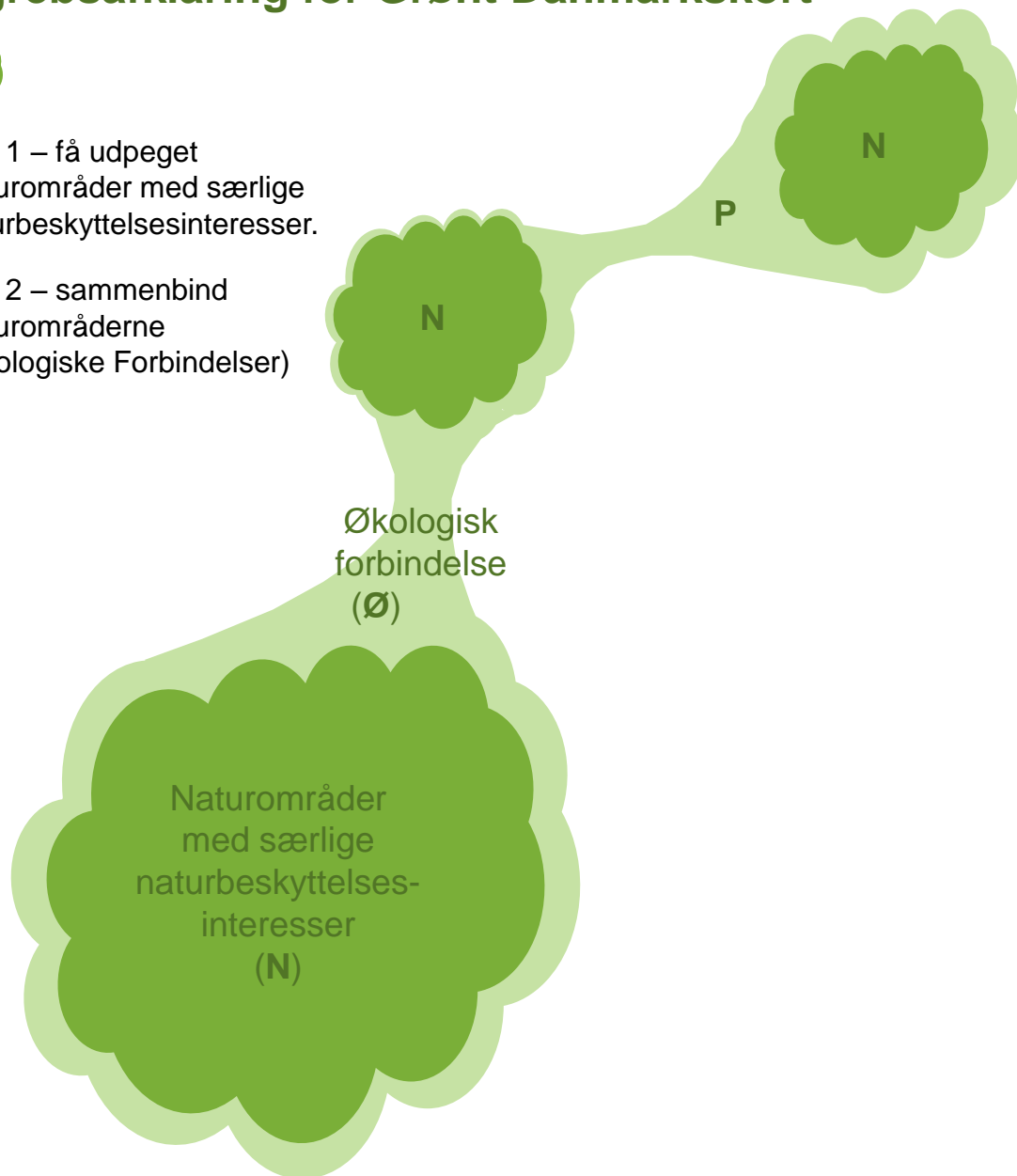
Fredet natur



Begrebsafklaring for Grønt Danmarkskort



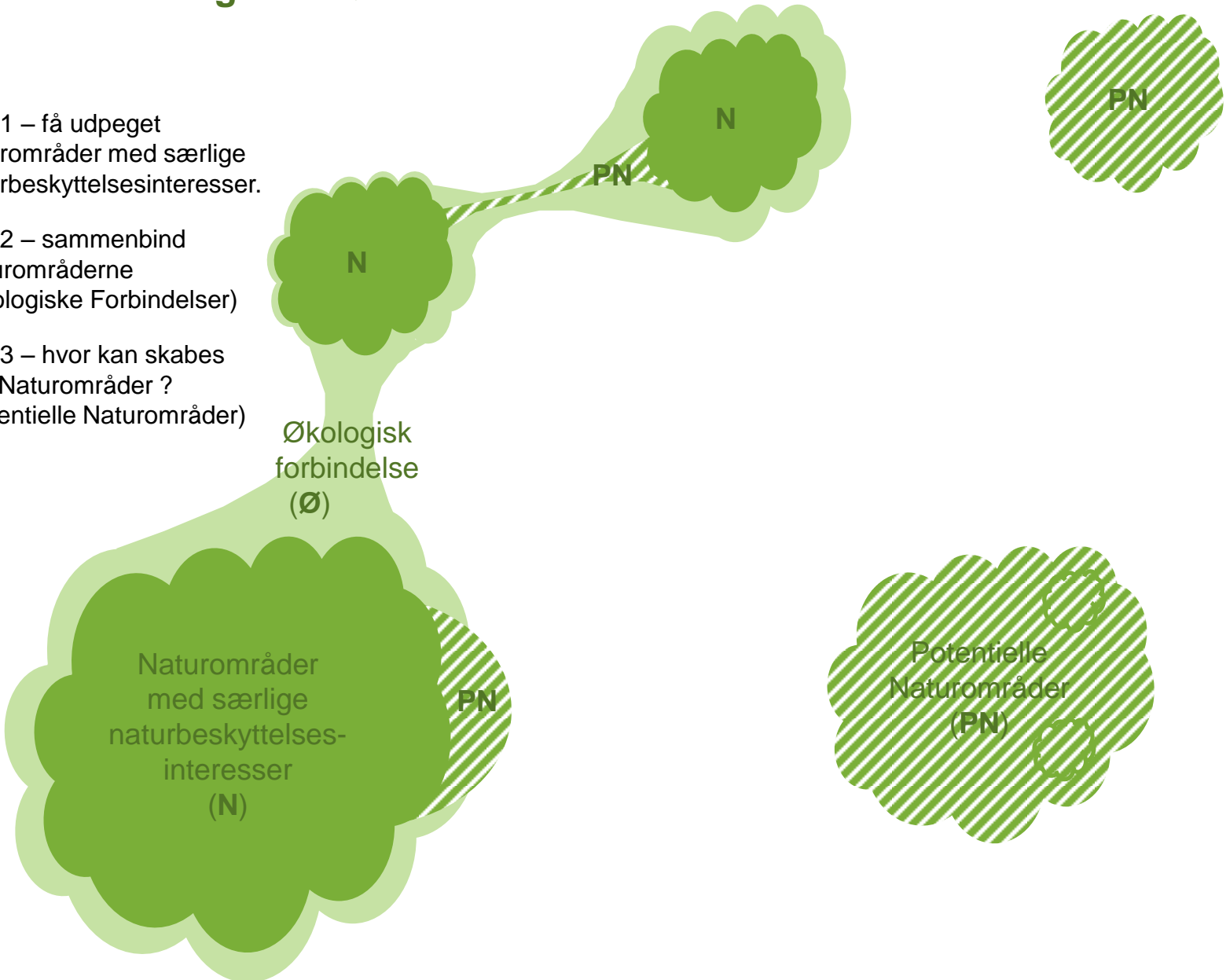
- Trin 1 – få udpeget Naturområder med særlige naturbeskyttelsesinteresser.
- Trin 2 – sammenbind Naturområderne (Økologiske Forbindelser)



Begrebsafklaring for Grønt Danmarkskort



- Trin 1 – få udpeget naturområder med særlige naturbeskyttelsesinteresser.
- Trin 2 – sammenbind Naturområderne (Økologiske Forbindelser)
- Trin 3 – hvor kan skabes nye Naturområder ? (Potentielle Naturområder)



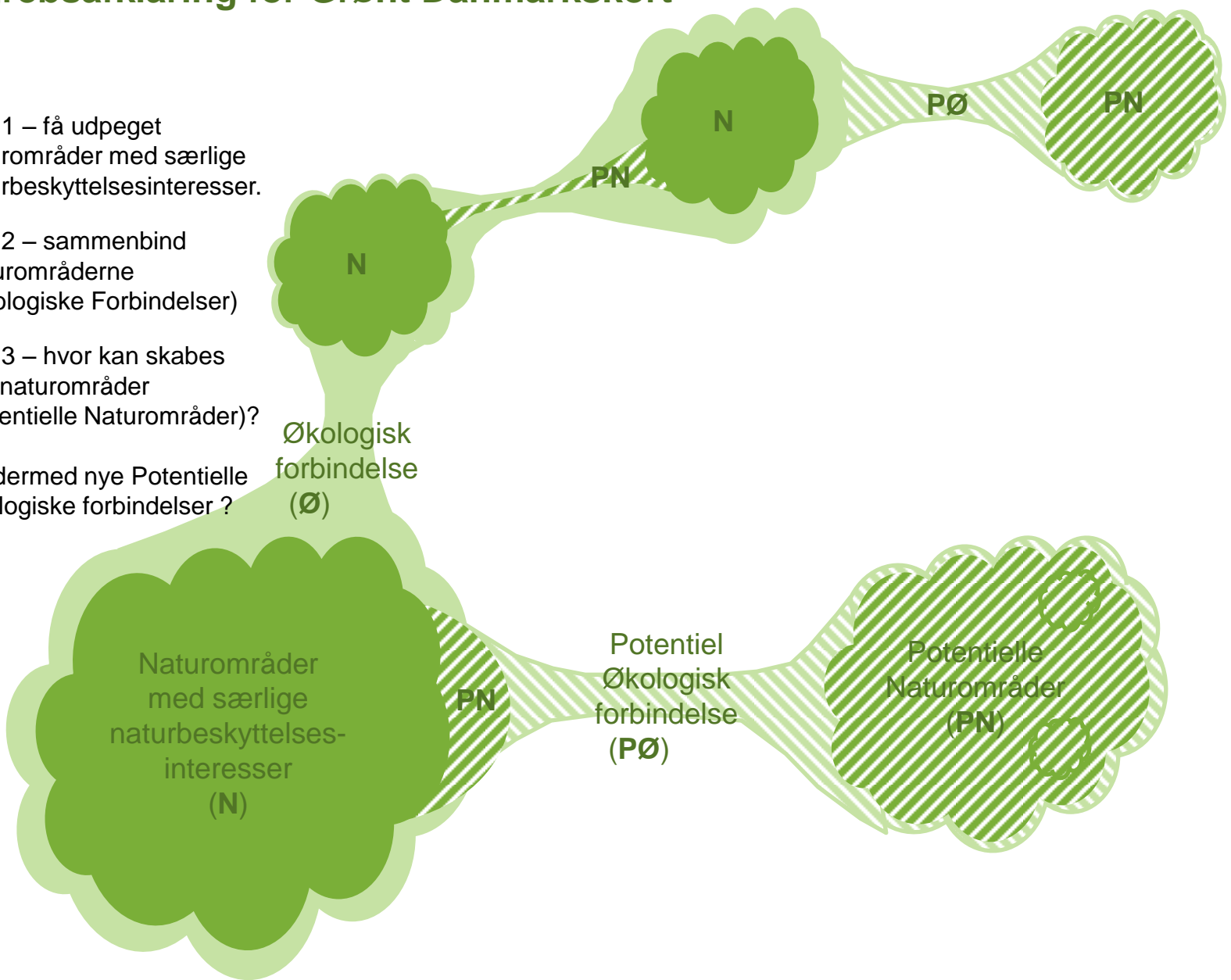
Begrebsafklaring for Grønt Danmarkskort



- Trin 1 – få udpeget naturområder med særlige naturbeskyttelsesinteresser.
- Trin 2 – sammenbind Naturområderne (Økologiske Forbindelser)
- Trin 3 – hvor kan skabes nye naturområder (Potentielle Naturområder)?

Og dermed nye Potentielle Økologiske forbindelser ?

Økologisk forbindelse (Ø)

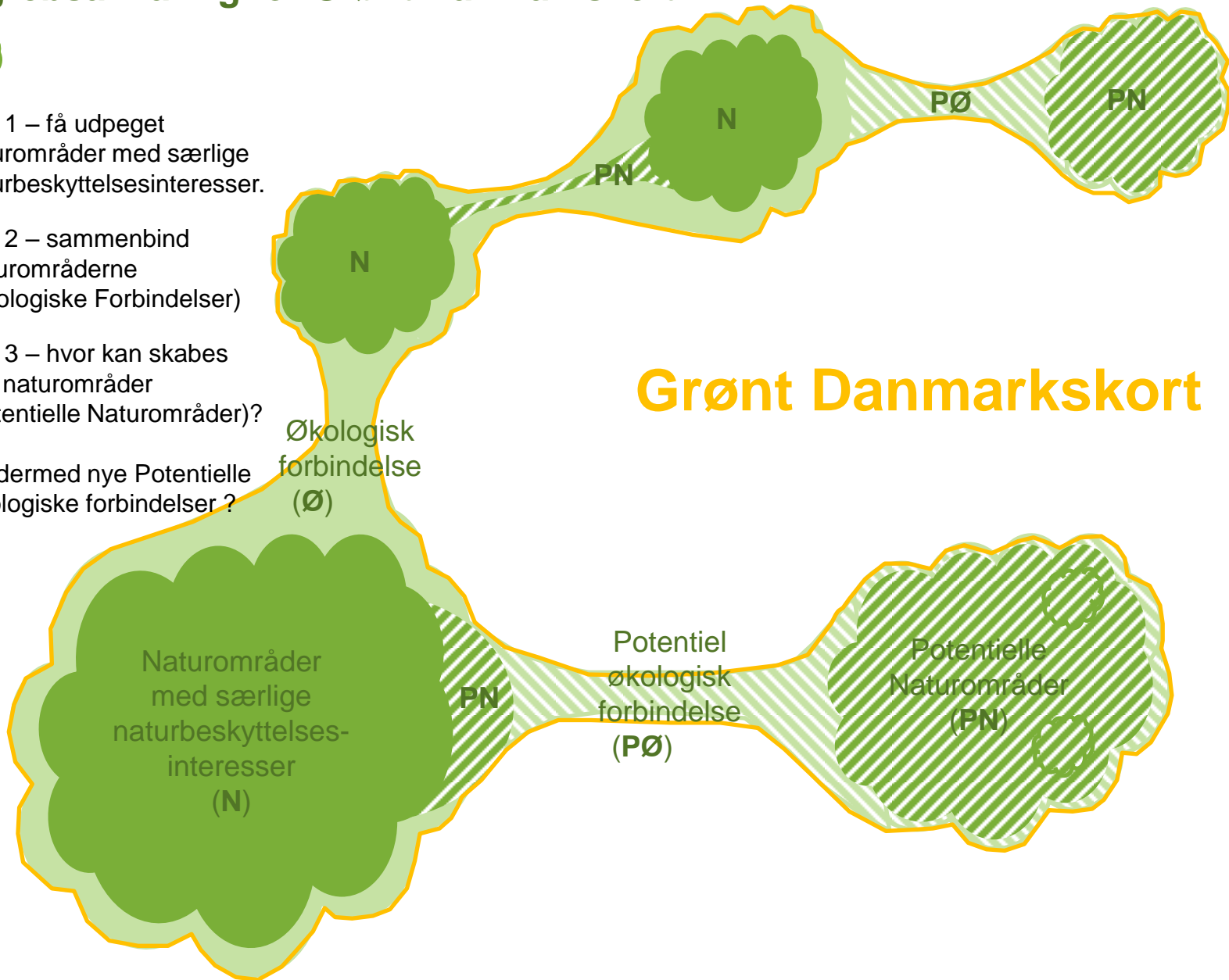


Begrebsafklaring for Grønt Danmarkskort



- Trin 1 – få udpeget naturområder med særlige naturbeskyttelsesinteresser.
- Trin 2 – sammenbind Naturområderne (Økologiske Forbindelser)
- Trin 3 – hvor kan skabes nye naturområder (Potentielle Naturområder)?

Og dermed nye Potentielle Økologiske forbindelser ?




Grønt Danmarkskort



Muligheder for det Lokale Naturråd



- Trin 1 - få udpeget **Naturområder** med særlige naturbeskyttelsesinteresser.



Nationalt kriterie 1

Områder med særlige naturbeskyttelsesinteresser

- alle Natura 2000-områder på land ✓
- fredede områder ?
- natur- og vildtreservater ?
- strandbeskyttede- og klitfredede arealer ?
- større skove ?
- § 3-beskyttede naturområder ?



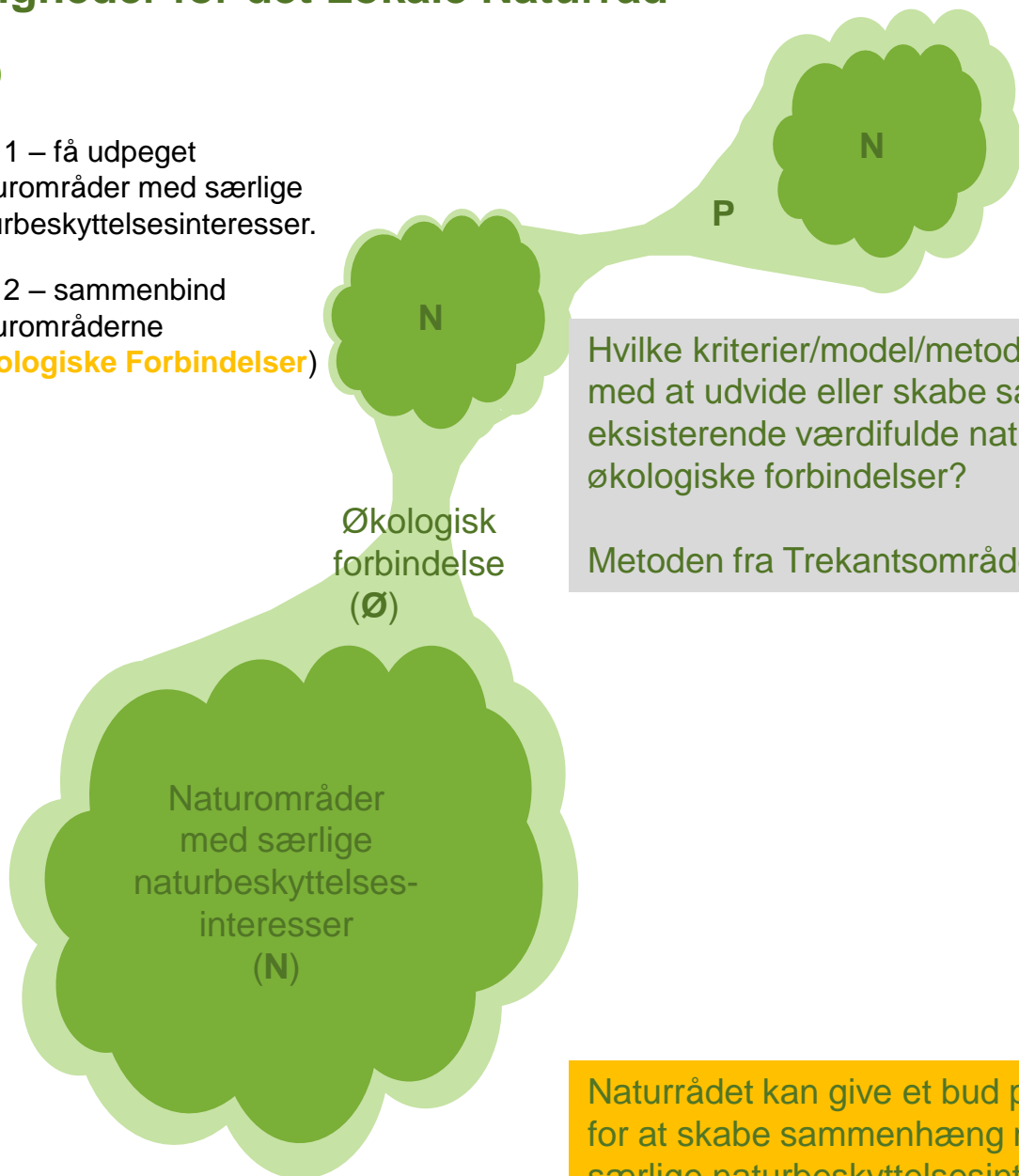
Naturrådet kan give et bud på kriterier for udvælgelse af "Natur med særlige naturbeskyttelsesinteresser"



Muligheder for det Lokale Naturråd



- Trin 1 – få udpeget Naturområder med særlige naturbeskyttelsesinteresser.
- Trin 2 – sammenbind Naturområderne (**Økologiske Forbindelser**)



Hvilke kriterier/model/metode kan anvendes i arbejdet med at udvide eller skabe sammenhæng mellem eksisterende værdifulde naturområder, så der dannes økologiske forbindelser?

Metoden fra Trekantsområdet?



Naturrådet kan give et bud på kriterier/model/ metode for at skabe sammenhæng mellem naturområder med særlige naturbeskyttelsesinteresser.




Muligheder for det Lokale Naturråd



- Trin 1 – få udpeget Naturområder med særlige naturbeskyttelsesinteresser.
- Trin 2 – sammenbind Naturområderne (Økologiske Forbindelser)
- Trin 3 – hvor kan skabes nye Naturområder ?

(Potentielle Naturområder)

Økologisk forbindelse (Ø)



Nationalt kriterie 2

Potentielle naturområder, som kan udvide eller skabe sammenhæng mellem eksisterende værdifulde naturområder, herunder i tilknytning til og mellem Natura 2000-områder.



Naturrådet kan give et bud på kriterier for udpegning af Potentielle Naturområder.
Større områder? Sammenhæng mellem en ens naturtyper? Bindelinier og trædesten?




Muligheder for det Lokale Naturråd



- Trin 1 – få udpeget Naturområder med særlige naturbeskyttelsesinteresser.
- Trin 2 – sammenbind Naturområderne (Økologiske Forbindelser)
- Trin 3 – hvor kan skabes nye Naturområder ?

(Potentielle Naturområder)

Økologisk forbindelse (Ø)



Nationalt kriterie 3

Naturområder, som samtidig bidrager til andre formål, herunder klimatilpasning og klima forebyggelse, et bedre vandmiljø eller rekreation.



Naturrådet kan give et bud på i hvor høj grad disse øvrige hensyn skal vægte i Det Grønne Danmarkskort samt hvordan.



Muligheder for det Lokale Naturråd



- Trin 1 – få udpeget naturområder med særlige naturbeskyttelsesinteresser.
- Trin 2 – sammenbind Naturområderne
- Trin 3 – hvor kan skabes nye naturområder ?
(Potentielle Naturområder)

Og dermed nye Potentielle Økologiske forbindelser ?

Økologisk forbindelse (Ø)



Nationalt kriterie 3

Naturområder, som samtidig bidrager til andre formål, herunder klimatilpasning og klima forebyggelse, et bedre vandmiljø eller rekreation.

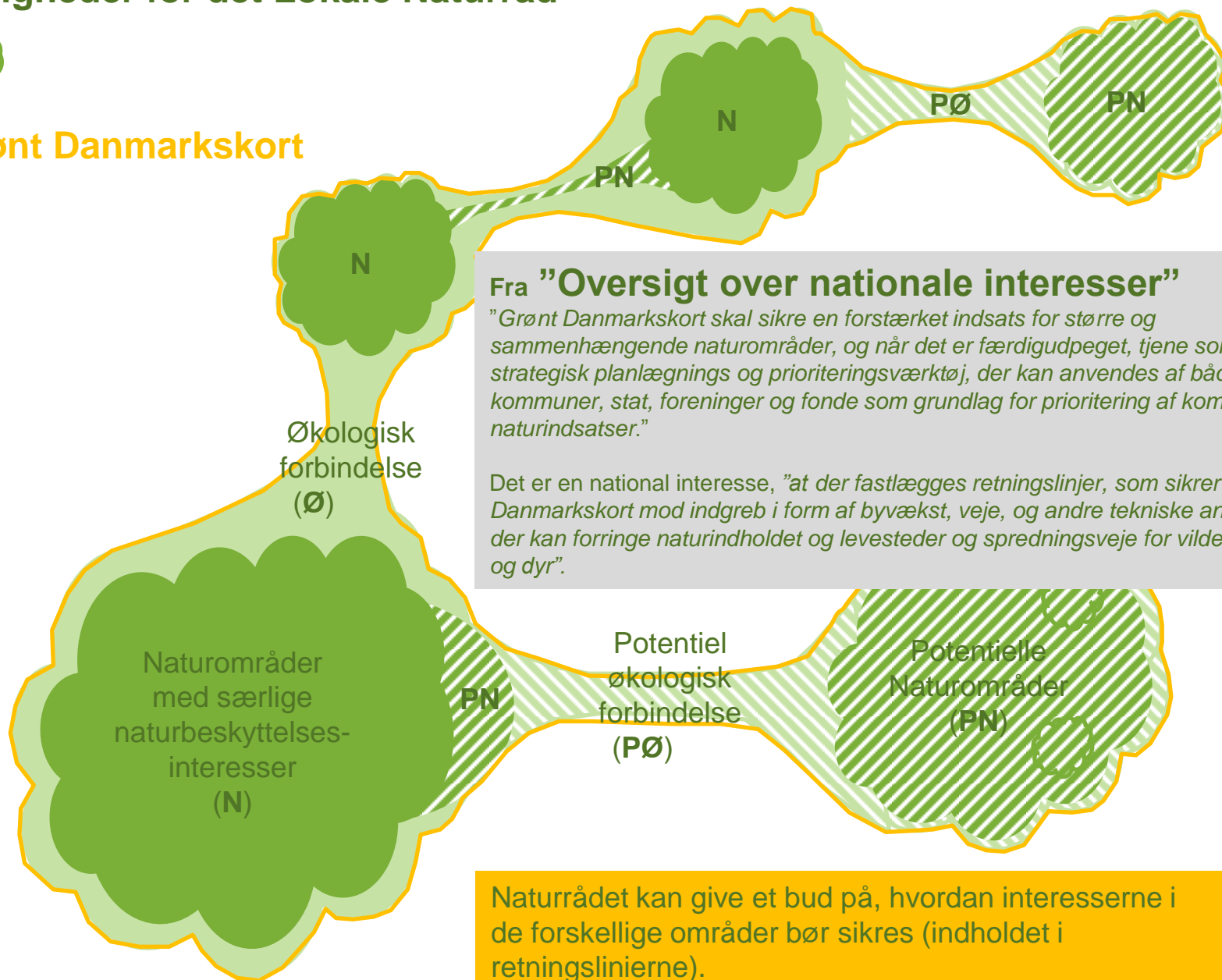
Naturrådet kan give et bud på i hvor høj grad disse øvrige hensyn skal vægte i Det Grønne Danmarkskort samt hvordan.



Muligheder for det Lokale Naturråd



Grønt Danmarkskort



Fra "Oversigt over nationale interesser"

"Grønt Danmarkskort skal sikre en forstærket indsats for større og sammenhængende naturområder, og når det er færdigudpeget, tjene som et strategisk planlægnings og prioriteringsværktøj, der kan anvendes af både kommuner, stat, foreninger og fonde som grundlag for prioritering af kommende naturindsatser."

Det er en national interesse, "at der fastlægges retningslinjer, som sikrer Grønt Danmarkskort mod indgreb i form af byvækst, veje, og andre tekniske anlæg mv., der kan forringe naturindholdet og levesteder og spredningsveje for vilde planter og dyr".

Naturrådet kan give et bud på, hvordan interesserne i de forskellige områder bør sikres (indholdet i retningslinjerne).

