



Miljøministeriet

Miljøstyrelsen

Vesthimmerland Kommune  
Att. Helle Ingvarsdén

Landskab og Skov  
J. nr. 2021-58499  
Ref. idamg  
Dato 3. december 2021

Sendt pr. mail til [hei@vesthimmerland.dk](mailto:hei@vesthimmerland.dk)

## **Afgørelse om reduktion af åbeskyttelseslinjen inden for området for lokalplanerne nr. 1003 og 5-2 ved Vegger i Vesthimmerlands Kommune**

Miljøstyrelsen træffer hermed afgørelse om at reducere åbeskyttelseslinjen inden for ovenstående lokalplanområde, jf. naturbeskyttelseslovens § 69, stk. 1.

### **Sagens oplysninger**

Vesthimmerlands Kommune har i mail af 2. november 2021 anmodet Miljøstyrelsen om en afgørelse om reduktion af naturbeskyttelseslovens åbeskyttelseslinje inden for dele af lokalplan 1003 (Vegger biogasanlæg) og lokalplan 5-2 (Vegger by). Lokalplan 1003 er vedtaget 3. august 2011 og lokalplan 5-2 er vedtaget den 19. december 1990.

Lokalplanerne udlægger området til henholdsvis Vegger by og Vegger biogasanlæg. Vegger by er fuldt udbygget med åben-lav boligbebyggelse, mens biogasanlægget er i udvikling. Biogasanlæggets maksimale højder er fastsat til 12,5 meter, dog må skorstensanlæg opføres i 41 meters højde. Der må bygges 10 meter fra matrikelgrænsen. Se bilag 1.

Lokalplanområderne er i dag bebygget. Området er beliggende i udkanten af Vegger by og adskilles fra åen af Skivumvej mod øst og Kelddalvej mod nord.

Lokalplanområdet ligger under 150 meter fra Sønderup å, og en del af lokalplanområdet er omfattet af åbeskyttelseslinjen, jf. naturbeskyttelseslovens § 16.

Vesthimmerlands Kommune har ansøgt om reduktion af åbeskyttelseslinjen som vist på bilag 3. Kommunen har begrundet ønsket om reduktion med den administrative forenkling en reduktion vil medføre i kommunens sagsbehandling.

Kommunen oplyser, at området allerede fremstår bebygget og indhegnet, hvorved en reduktion ikke vurderes at forringe oplevelsen af åen.

Kommunen har vurderet, at den ansøgte reduktion ikke vil beskadige eller ødelægge yngle- eller rasteområder for bilag IV-arter, og at der ikke sker en væsentlig påvirkning af udpegningsgrundlaget for et Natura 2000-område<sup>1</sup>.

### **Miljøstyrelsens bemærkninger og afgørelse**

Naturbeskyttelseslovens § 16 indeholder et forbud mod placering af bebyggelse, campingvogne og lignende, beplantning samt terrænændringer inden for en afstand af 150 meter fra søer og vandløb, der afkaster en beskyttelseslinje.

Miljøstyrelsen kan reducere åbeskyttelseslinjen i medfør af naturbeskyttelseslovens § 69, stk. 1, jf. lovbekendtgørelse nr. 1986 af 27. oktober 2021 og bekendtgørelse nr. 1066 af 21. august 2018 om bygge- og beskyttelseslinjer.

Det er en forudsætning for reduktion af en bygge- eller beskyttelseslinje, at reduktionen ikke er i strid med de hensyn, som bygge- eller beskyttelseslinjen tilsigter at varetage. Det er endvidere en forudsætning, at kommunen herved kan opnå en administrativ forenkling, hvor en række administrative dispensationer erstattes med en reduktion. Miljøstyrelsen kan reducere en bygge- eller beskyttelseslinje på grundlag af en detailplanlægning (lokalplanlægning) eller i andre tilfælde, der efter styrelsens vurdering tilgodeser naturbeskyttelseslovens formål i tilfredsstillende omfang. Der skal ved afgørelsen tages hensyn til forpligtelser i henhold til EU's naturdirektiver.

Miljøstyrelsen har lagt vægt på, at styrelsen ikke har grundlag for at tilsidesætte kommunens vurdering af, at den ansøgte reduktion af bygge- eller beskyttelseslinjen ikke vil beskadige eller ødelægge yngle- eller rasteområder i det naturlige udbredelsesområde for de dyrearter, der er optaget i habitatdirektivets bilag IV, litra a, samt kommunens vurdering af, at der ikke sker en væsentlig påvirkning af udpegningsgrundlaget for et Natura 2000-område. Miljøstyrelsen har endvidere lagt vægt på, at den ansøgte reduktion vil medføre en administrativ forenkling af kommunens sagsbehandling, samt at reduktionen ikke vurderes at være i strid med de hensyn, som naturbeskyttelseslovens § 16 tilsigter at varetage. Endelig har Miljøstyrelsen lagt vægt på, at området allerede er bebygget og indhegnet.

På den baggrund reducerer Miljøstyrelsen åbeskyttelseslinjen som ansøgt af Vesthimmerlands Kommune for lokalplan 1003 og 5-2 og som vist på bilag 3.

Miljøstyrelsen har med denne afgørelse alene taget stilling til ansøgningen om reduktion af åbeskyttelseslinjen i henhold til naturbeskyttelseslovens § 69, stk. 1. Styrelsen har således ikke taget stilling til andre tilladelser, der måtte være nødvendige efter andre bestemmelser i naturbeskyttelsesloven eller anden lovgivning.

---

<sup>1</sup> Jf. bekendtgørelse nr. 1595 af 6. december 2018 om udpegning og administration af internationale naturbeskyttelsesområder samt beskyttelse af visse arter.

Kommunen skal offentliggøre Miljøstyrelsens afgørelse, jf. § 7 i bekendtgørelse om bygge- og beskyttelseslinjer.

Denne afgørelse kan ikke påklages til miljøministeren eller til anden administrativ myndighed, jf. § 47 i bekendtgørelse nr. 1514 af 25. juni 2021 om delegation af opgaver og beføjelser til Miljøstyrelsen.

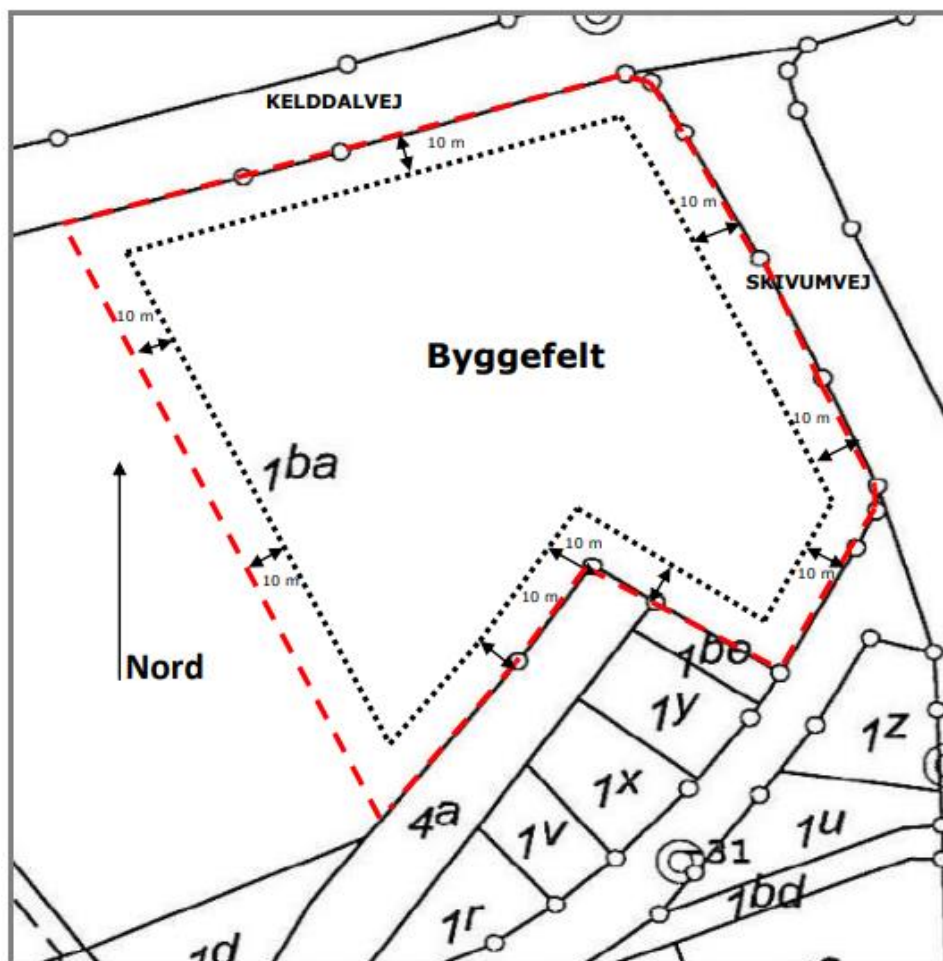
Fristen for eventuelt søgsmål ved domstolene er 6 måneder fra afgørelsen er truffet, jf. § 88, stk. 1, i naturbeskyttelsesloven.

Miljøstyrelsen gør opmærksom på, at kommunen er forpligtet til at opdatere åbeskyttelseslinjens ændrede forløb i henhold til denne afgørelse på Arealinformation, Danmarks Miljøportal, jf. bilag 5 i dataansvarsaftalen af 21. december 2006 ([Dataansvarsaftalen](#)).

Med venlig hilsen

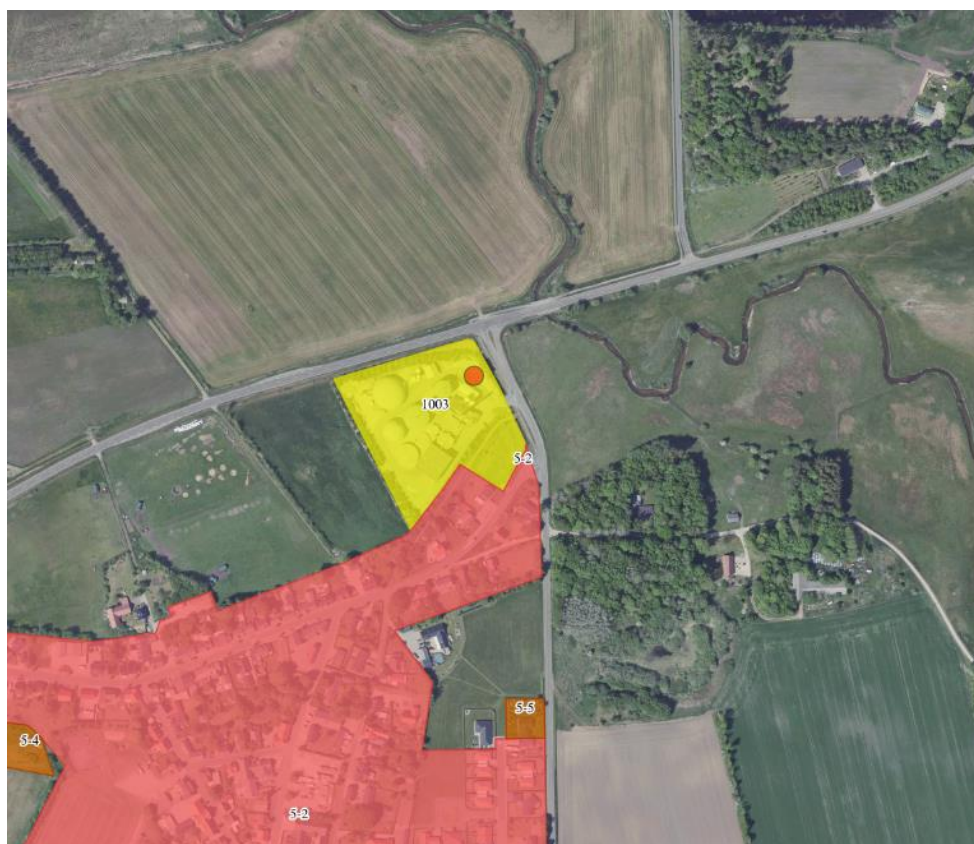
Ida Marianne Grundahl  
Landskabsarkitekt

Bilag 1: Angivelse af byggefelt for lokalplan 1003, samt boliger syd for



Kortbilag 3 lokalplan 1003

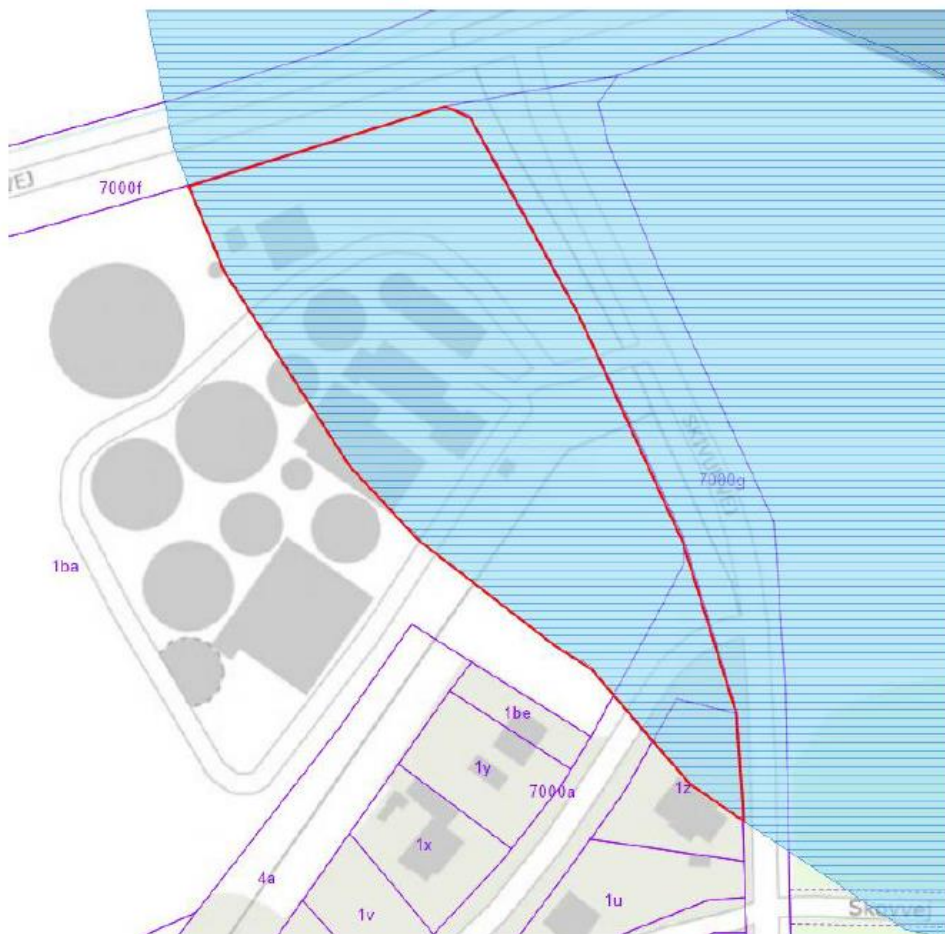
*Bilag 2: Lokalplan 1003 og 5-2 samt omgivelser*



*Ortofoto 2020*

*Bilag 3: Gældende åbeskyttelseslinje samt reduktion*

**Bilag 1 – areal for den ansøgte ophævelse**



*Kort bilagt kommunens ansøgning*